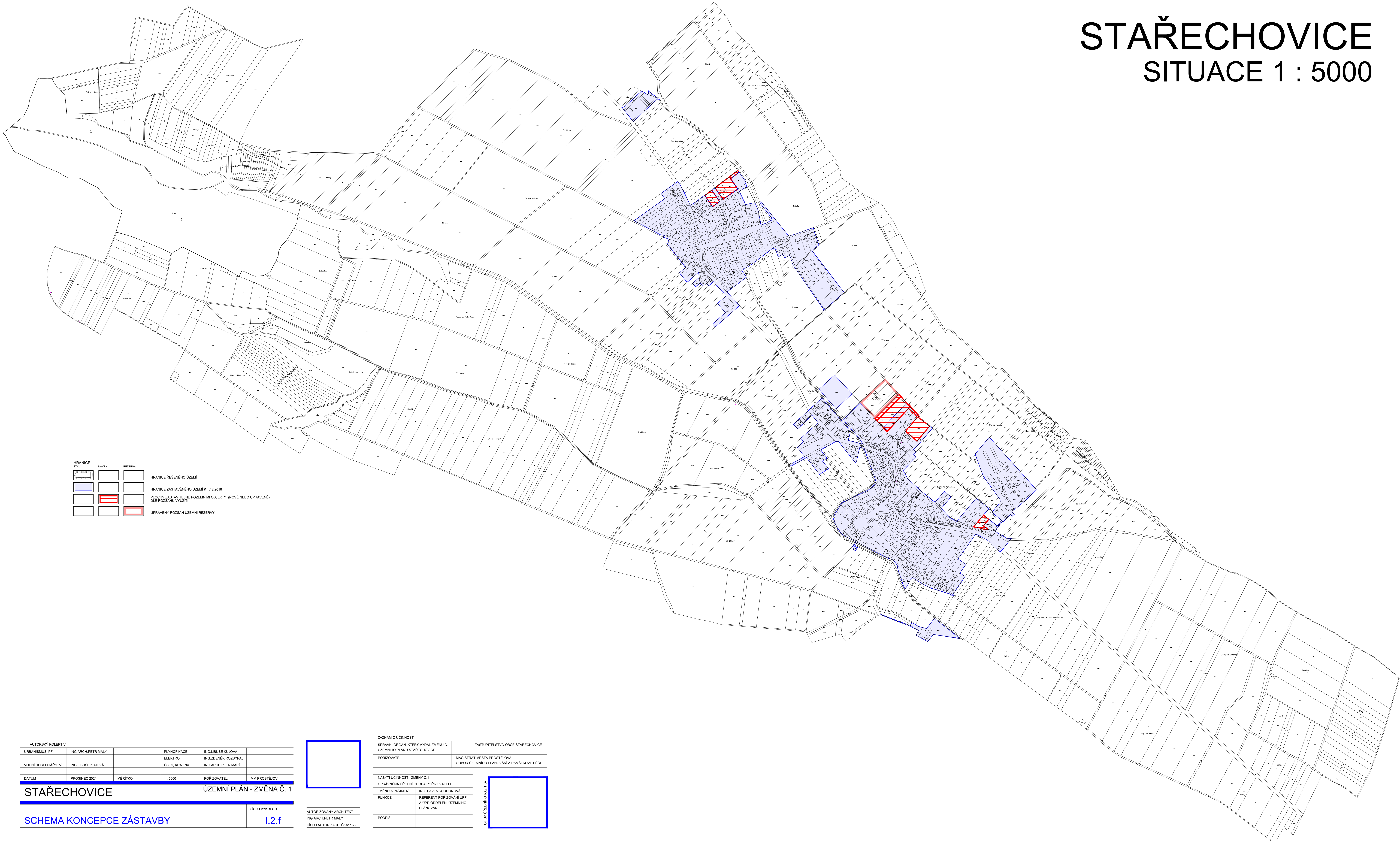



STAŘECHOVICE

SITUACE 1 : 5000




HRANICE		STAV		NÁVRH		REZERVA	
[Symbol]	[Symbol]	[Symbol]	[Symbol]	[Symbol]	[Symbol]	[Symbol]	[Symbol]
HRANICE ŘEŠENÉHO ÚZEMÍ				HRANICE ZASTAVĚNÉHO ÚZEMÍ K 1.12.2016			
PLOCHY ZASTAVITELNÉ POZEMNÍMI OBJEKTY (NOVÉ NEBO UPRAVENÉ) DLE ROZSAHU VYUŽITÍ				UPRAVENÝ ROZSAH ÚZEMNÍ REZERVY			

AUTORSKÝ KOLEKTIV		PLYNOFIKACE		ING. LIBUŠE KLJUJOVÁ	
URBANISMUS, PF	ING. ARCH. PETR MALÝ	ELEKTRO	ING. ZDENĚK ROZSYPAL		
VODNÍ HOSPODÁŘSTVÍ		ÚSES, KRAJINA	ING. ARCH. PETR MALÝ		
DATUM	PROSINEC 2021	MĚŘÍTKO	1 : 5000	POŘIZOVATEL	MM PROSTĚJOV
STAŘECHOVICE			ÚZEMNÍ PLÁN - ZMĚNA Č. 1		
SCHEMA KONCEPCE ZÁSTAVBY			ČÍSLO VYKRESU		
			I.2.f		



AUTORIZOVANÝ ARCHITEKT
ING. ARCH. PETR MALÝ
ČÍSLO AUTORIZACE: ČKA: 1690

ZÁZNAM O ÚČINNOSTI	
SPRÁVNÍ ORGÁN, KTERÝ VYDAL ZMĚNU Č.1 ÚZEMNÍHO PLÁNU STAŘECHOVICE	ZASTUPITELSTVO OBCE STAŘECHOVICE
POŘIZOVATEL	MAGISTRÁT MĚSTA PROSTĚJOVA ODBOR ÚZEMNÍHO PLÁNOVÁNÍ A PAMÁTKOVÉ PĚČE
NABÝTÍ ÚČINNOSTI ZMĚNY Č.1	
OPRAVNĚNÁ ÚŘEDNÍ OSOBA POŘIZOVATELE	ING. PAVLA KORNHOJOVÁ
JMÉNO A PŘÍJMĚNÍ	REFERENT POŘIZOVÁNÍ ÚPP A ÚPD ODDĚLENÍ ÚZEMNÍHO PLÁNOVÁNÍ
PODPIS	



OTISK ÚŘEDNÍHO RAZÍTKA