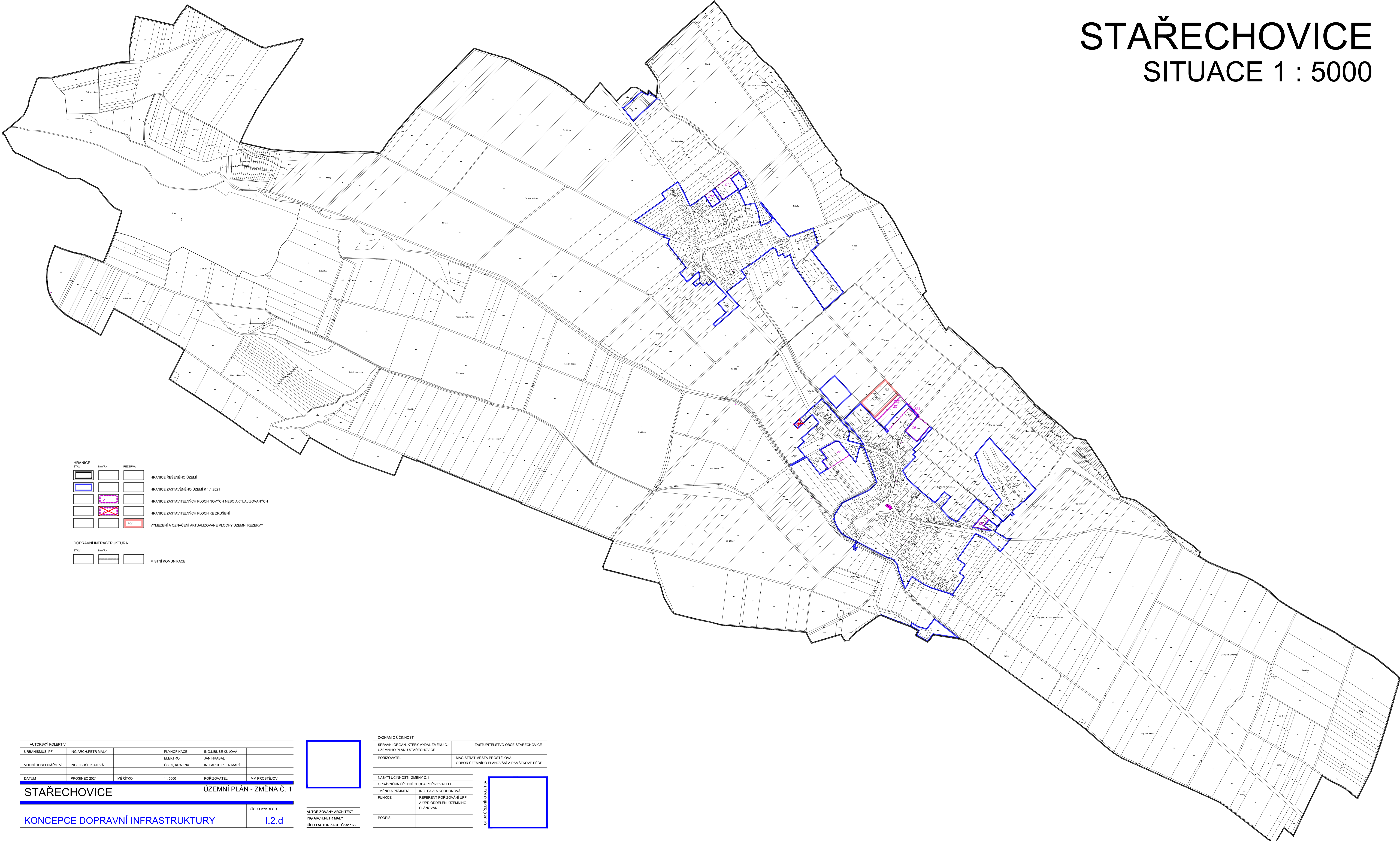


STAŘECHOVICE

SITUACE 1 : 5000



HRANICE		
STAV	NÁVRH	REZERVA

HRANICE ŘEŠENÉHO ÚZEMÍ
 HRANICE ZASTAVĚNÉHO ÚZEMÍ K 1.1.2021
 HRANICE ZASTAVITELNÝCH PLOCH NOVÝCH NEBO AKTUALIZOVANÝCH
 HRANICE ZASTAVITELNÝCH PLOCH KE ZRUŠENÍ
 VYMEZENÍ A OZNAČENÍ AKTUALIZOVANÉ PLOCHY ÚZEMNÍ REZERVY


DOPRAVNÍ INFRASTRUKTURA		
STAV	NÁVRH	

MÍSTNÍ KOMUNIKACE

AUTORSKÝ KOLEKTIV					
URBANISMUS, PF	ING. ARCH. PETR MALÝ	PLYNOFIKACE	ING. LIBUŠE KLJUJOVÁ		
		ELEKTRO	JAN HRABAL		
VODNÍ HOSPODÁŘSTVÍ	ING. LIBUŠE KLJUJOVÁ	ÚSES, KRAJINA	ING. ARCH. PETR MALÝ		
DATUM	PROSINEC 2021	MĚŘÍTKO	1 : 5000	PORÍZOVATEL	MM PROSTĚJOV


STAŘECHOVICE ÚZEMNÍ PLÁN - ZMĚNA Č. 1

KONCEPCE DOPRAVNÍ INFRASTRUKTURY I.2.d



AUTORIZOVANÝ ARCHITEKT
 ING. ARCH. PETR MALÝ
 ČÍSLO AUTORIZACE: ČKA: 1990

ZÁZNAM O ÚČINNOSTI	
SPRÁVNÍ ORGÁN, KTERÝ VYDAL ZMĚNU Č.1 ÚZEMNÍHO PLÁNU STAŘECHOVICE	ZASTUPITELSTVO OBCE STAŘECHOVICE
PORÍZOVATEL	MAGISTRÁT MĚSTA PROSTĚJOVA ODBOR ÚZEMNÍHO PLÁNOVÁNÍ A PAMÁTKOVÉ PÉČE
NABÝTÍ ÚČINNOSTI ZMĚNY Č.1	
OPRAVNĚNÁ ÚŘEDNÍ OSOBA PORÍZOVATELE	ING. PAVLA KORNHOJOVÁ
JMÉNO A PŘÍJMENÍ	REFERENT PORÍZOVÁNÍ ÚPP A ÚPD ODDĚLENÍ ÚZEMNÍHO PLÁNOVÁNÍ
PODPIS	



OTISK ÚŘEDNÍHO RAZÍTKA