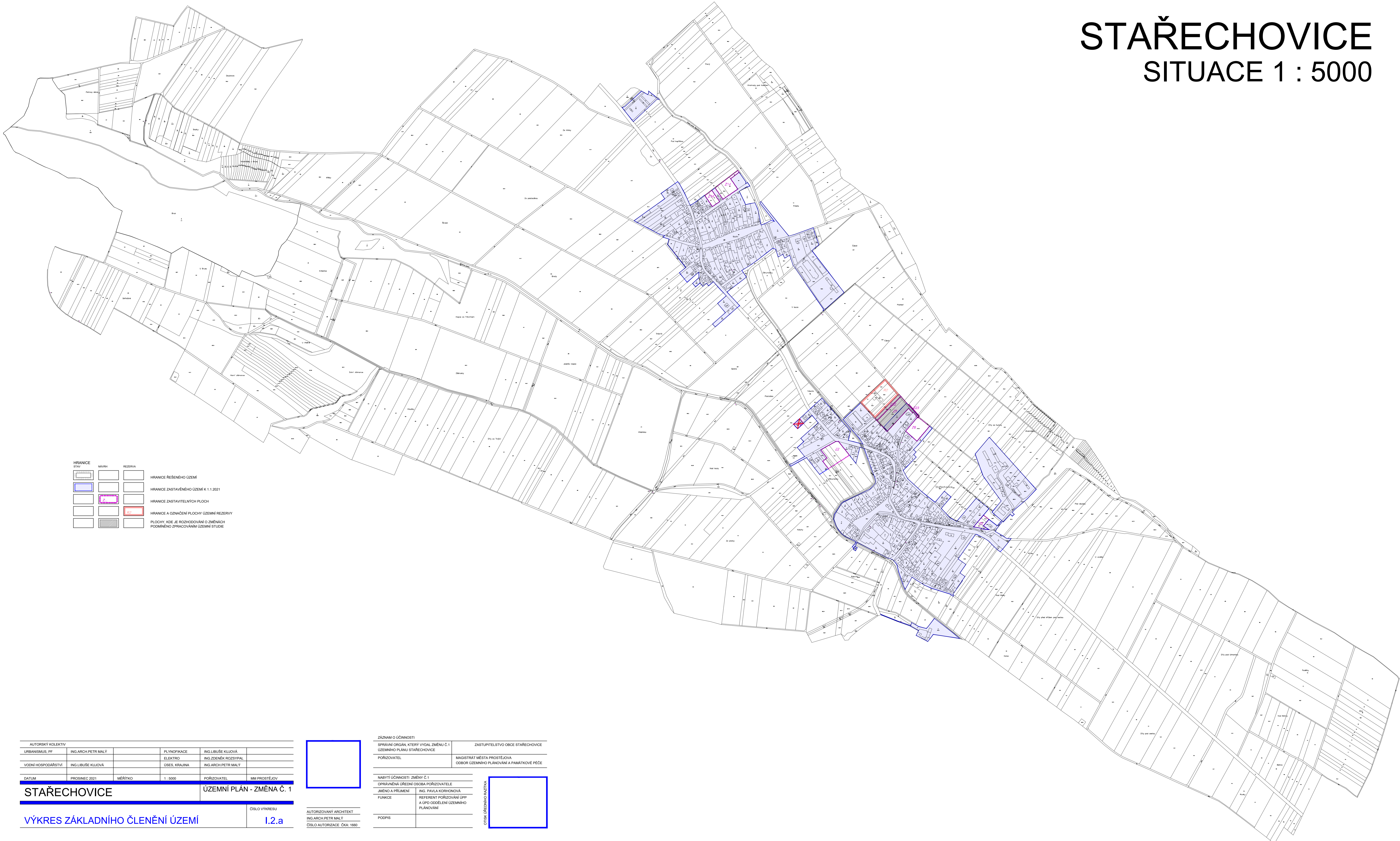



# STAŘECHOVICE

## SITUACE 1 : 5000




| HRANICE  |                | STAV                                 |               | NÁVRH                        |                | REZERVA                                  |               |
|--|----------------|--------------------------------------|---------------|------------------------------|----------------|--|---------------|
| [Blue outline]   | [Pink outline] | [Red outline]                        | [Red outline] | [Blue outline]               | [Pink outline] | [Red outline]                            | [Red outline] |
| HRANICE ŘEŠENÉHO ÚZEMÍ   |                | HRANICE ZASTAVĚNÉHO ÚZEMÍ K 1.1.2021 |               | HRANICE ZASTAVITELNÝCH PLOCH |                | HRANICE A OZNAČENÍ PLOCHY ÚZEMNÍ REZERVY |               |
| PLOCHY, KDE JE ROZHODOVÁNÍ O ZMĚNÁCH PODMÍNĚNO ZPRACOVÁNÍM ÚZEMNÍ STUDIE |                |                                      |               |                              |                |  |               |

|                                 |                      |               |                                 |                      |              |
|---------------------------------|----------------------|---------------|---------------------------------|----------------------|--------------|
| AUTORSKÝ KOLEKTIV               |                      | PLYNOFUKACE   |                                 | ING. LIBUŠE KLJUJOVÁ |              |
| URBANISMUS, PF                  | ING. ARCH. PETR MALÝ | ELEKTRO       | ING. ZDENĚK ROZSYPAL            |                      |              |
| VODNÍ HOSPODÁŘSTVÍ              | ING. LIBUŠE KLJUJOVÁ | ÚSES, KRAJINA | ING. ARCH. PETR MALÝ            |                      |              |
| DATUM                           | PROSINEC 2021        | MĚŘÍTKO       | 1 : 5000                        | POŘIZOVATEL          | MM PROSTĚJOV |
| <b>STAŘECHOVICE</b>             |                      |               | <b>ÚZEMNÍ PLÁN - ZMĚNA Č. 1</b> |                      |              |
| VÝKRES ZÁKLADNÍHO ČLENĚNÍ ÚZEMÍ |                      |               | I.2.a                           |                      |              |



AUTORIZOVANÝ ARCHITEKT  
ING. ARCH. PETR MALÝ  
ČÍSLO AUTORIZACE: ČKA: 1990

|  |   |
|--|---|
| ZÁZNAM O UČINNOSTI   |   |
| SPRÁVNÍ ORGÁN, KTERÝ VYDAL ZMĚNU Č.1 ÚZEMNÍHO PLÁNU STAŘECHOVICE | ZASTUPITELSTVO OBCE STAŘECHOVICE  |
| POŘIZOVATEL  | MAGISTRÁT MĚSTA PROSTĚJOVA<br>ODBOR ÚZEMNÍHO PLÁNOVÁNÍ A PAMÁTKOVÉ PĚČE |
| NABÝTÍ ÚČINNOSTI ZMĚNY Č.1                                       |   |
| OPRAVNĚNÁ ÚŘEDNÍ OSOBA POŘIZOVATELE                              | ING. PAVLA KORNHOVÁ   |
| JMÉNO A PŘÍJMENÍ   | REFERENT POŘIZOVÁNÍ ÚPP<br>A ÚPD ODDĚLENÍ ÚZEMNÍHO PLÁNOVÁNÍ            |
| PODPIS   |   |



OTISK ÚŘEDNÍHO RAZÍTKA